

# OBIETTIVO ARNO

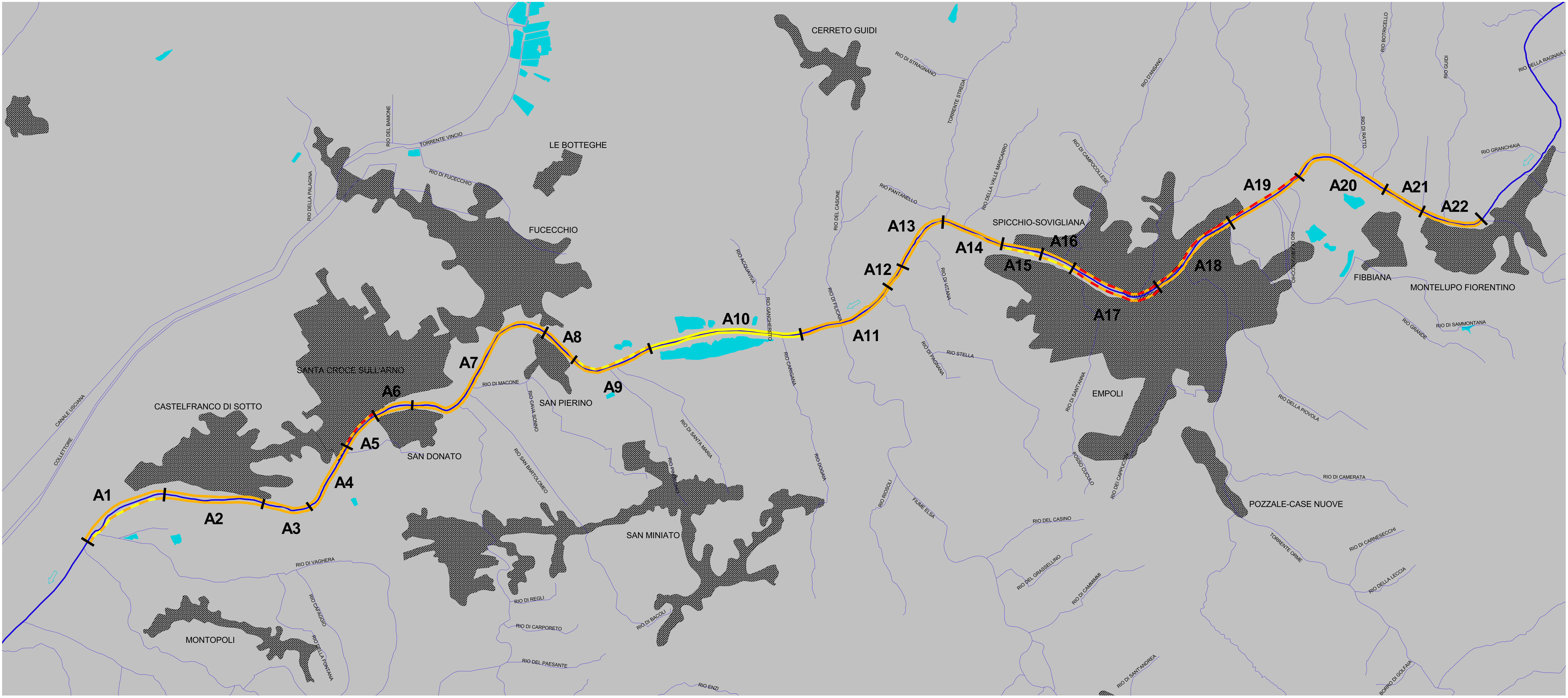
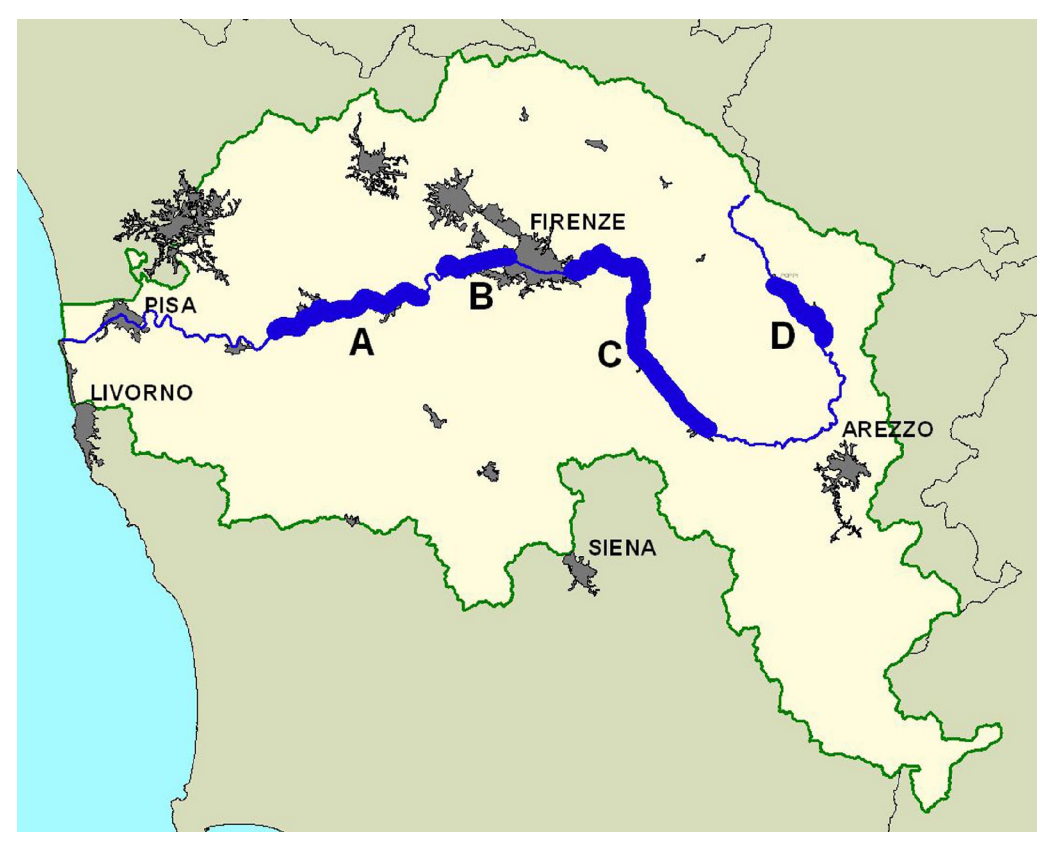
## I RIFLETTORI SUL FIUME

Allegato A: Tavole Grafiche      Data: Febbraio 2006

N°. tavola: 2      Descrizione: Carta di Funzionalità Fluviale Macrotratto A      Scala: 1:25.000


**Autori:**  
Federico Gasperini  
Beatrice Pucci  
Laura Leone  
David Puccioni  
Marco Gardenti


**Committente:**  
Autorità di Bacino del Fiume Arno





FUNZIONALITA' FLUVIALE	
Colore	Giudizio di funzionalità
	ottimo
	ottimo-buono
	buono
	buono-mediocre
	mediocre
	mediocre-scadente
	scadente
	scadente-pessimo
	pessimo


LEGENDA

 Fiume Arno - asta principale

 Reticolo idrografico secondario

 Centri abitati

 Laghi e invasi



0 1 2 3 4Km

Scala: 1:25.000